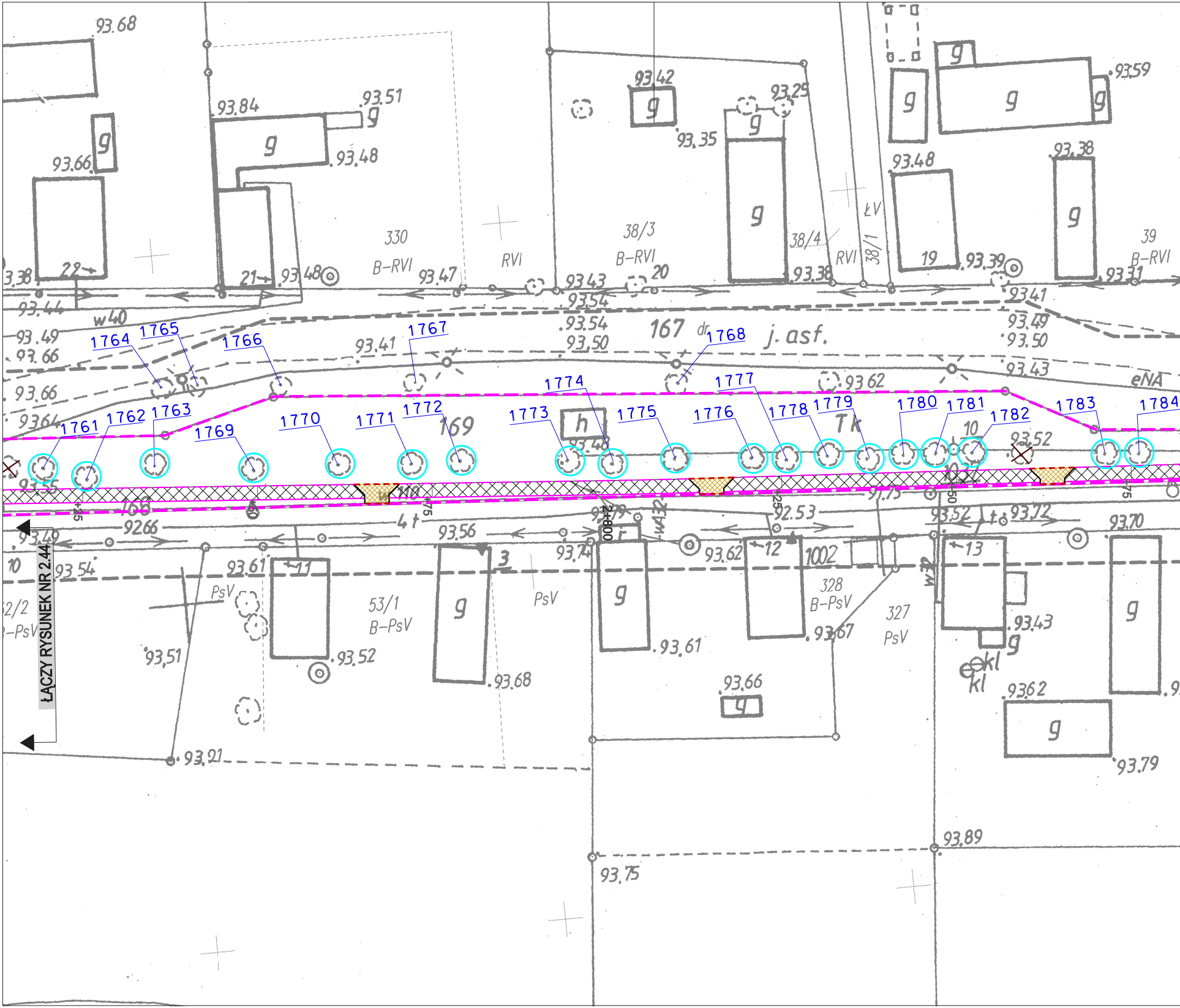
ŁĄCZY RYSUNEK NR 2.44
1761
1762
1763
1764
1765
1766
1767
1768
1769
1770
1771
1772
1773
1774
1775
1776
1777
1778
1779
1780
1781
1782
1783
1784
167
j. asf.
169
168
Tk
h
eNA
w40
330
B-RVI
RVI
38/3
B-RVI
38/4
RVI
38/1
ŁV
39
B-RVI
53/1
B-PsV
PsV
328
B-PsV
327
PsV
g
22
21
20
19
11
3
12
1002
13
10
kl
2+800
93.68
93.84
93.51
93.48
93.66
93.42
93.35
93.29
93.59
93.48
93.38
93.38
93.44
93.49
93.66
93.64
93.48
93.47
93.43
93.54
93.54
93.50
93.41
93.38
93.39
93.31
93.41
93.49
93.50
93.43
93.62
93.52
92.66
93.49
93.54
93.61
93.56
93.74
93.62
92.53
93.52
93.72
93.70
93.51
93.52
93.68
93.61
93.67
93.43
93.66
93.62
93.79
93.21
93.89
93.75

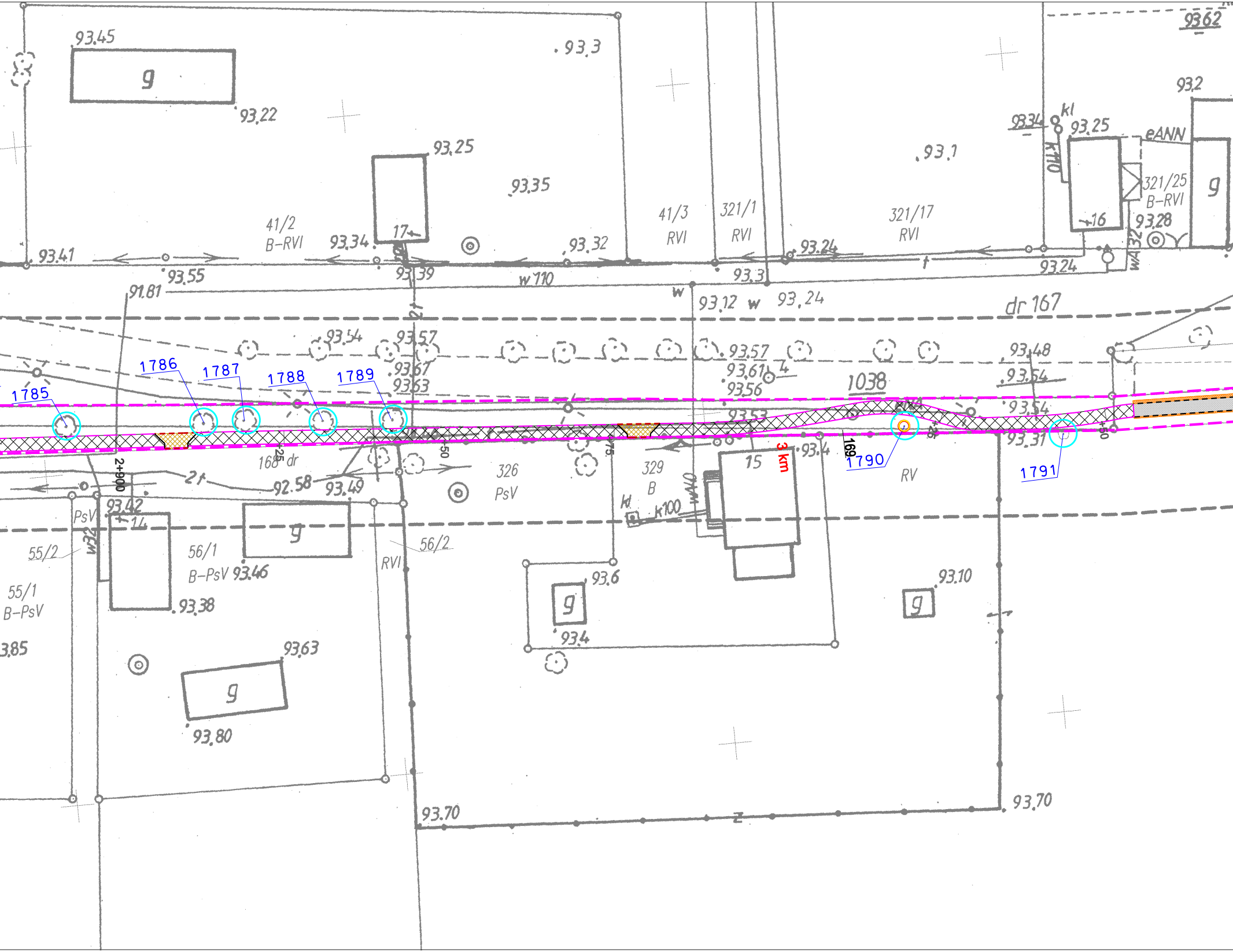
93.45
g
93.22
93.3
93.25
93.35
41/2
B-RVI
93.34
17
93.32
41/3
RVI
321/1
RVI
321/17
RVI
93.24
93.1
93.34
kl
93.25
k110
eANN
321/25
B-RVI
g
93.28
16
93.2
9362
93.24
wA32
93.41
93.55
93.39
w110
93.3
w
93.12
w
93.24
dr 167
91.81
93.54
93.57
93.67
93.63
93.57
93.61
93.56
4
1038
93.48
93.54
93.54
93.53
93.31
1785
1786
1787
1788
1789
1790
1791
2+900
25
50
75
168 dr
2r
92.58
93.49
326
PsV
329
B
w110
kl
k100
15
3 km
93.4
169
RV
PsV
93.42
14
w32
55/2
55/1
B-PsV
3.85
56/1
B-PsV
93.46
g
93.38
RVI
56/2
93.6
g
93.4
93.10
g
93.63
g
93.80
93.70
93.70

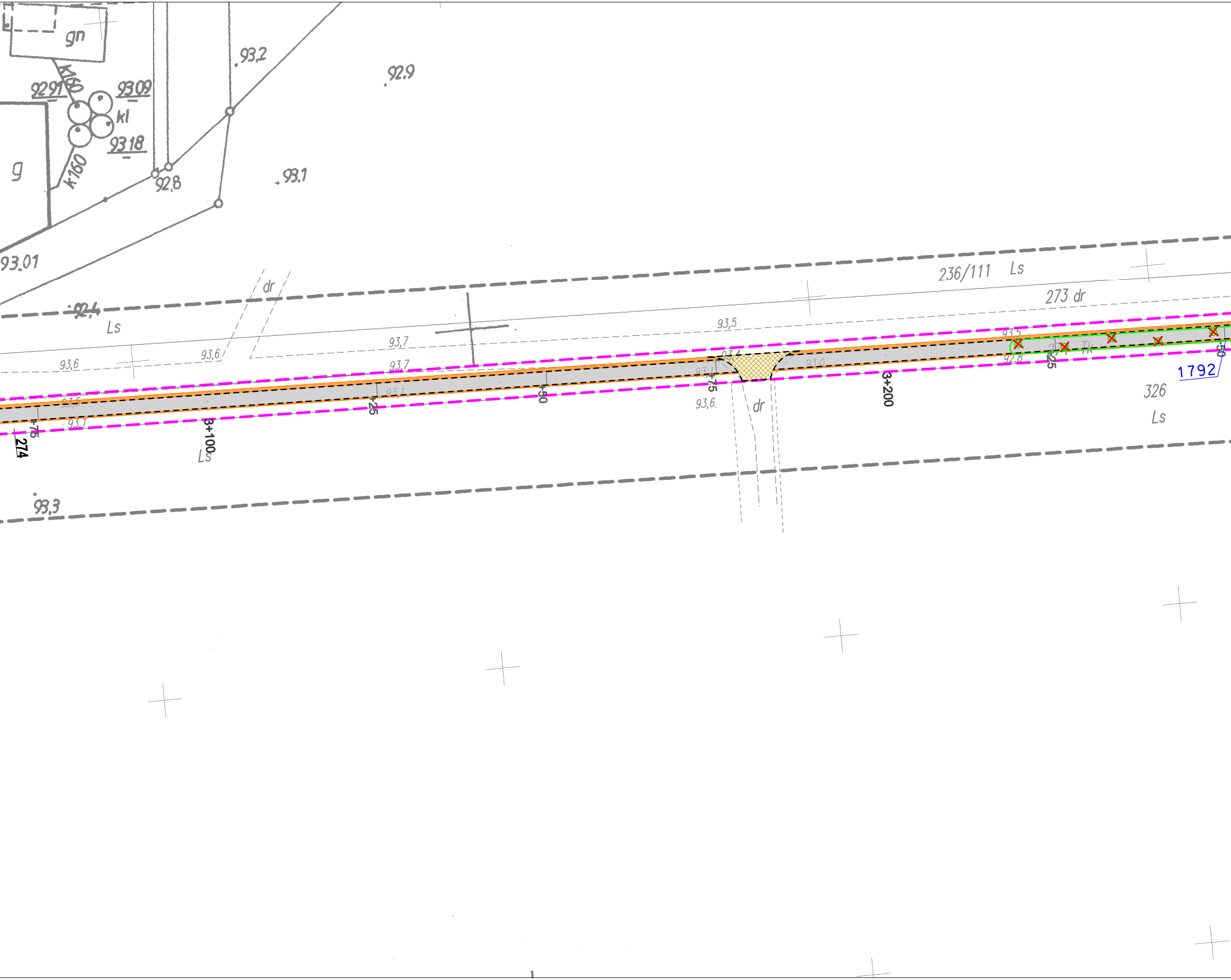
gn
k160
92.91
93.09
kl
93.18
g
k160
92.8
93.2
92.9
93.1
93.01
dr
92.4
Ls
236/111
Ls
273 dr
93,5
93,7
93,6
93,6
93,7
93,5
93,1
+75
274
3+100
Ls
+25
93,1
+50
+75
93,6
dr
3+200
93,5
92,8
+25
+50
1792
326
Ls
93.3

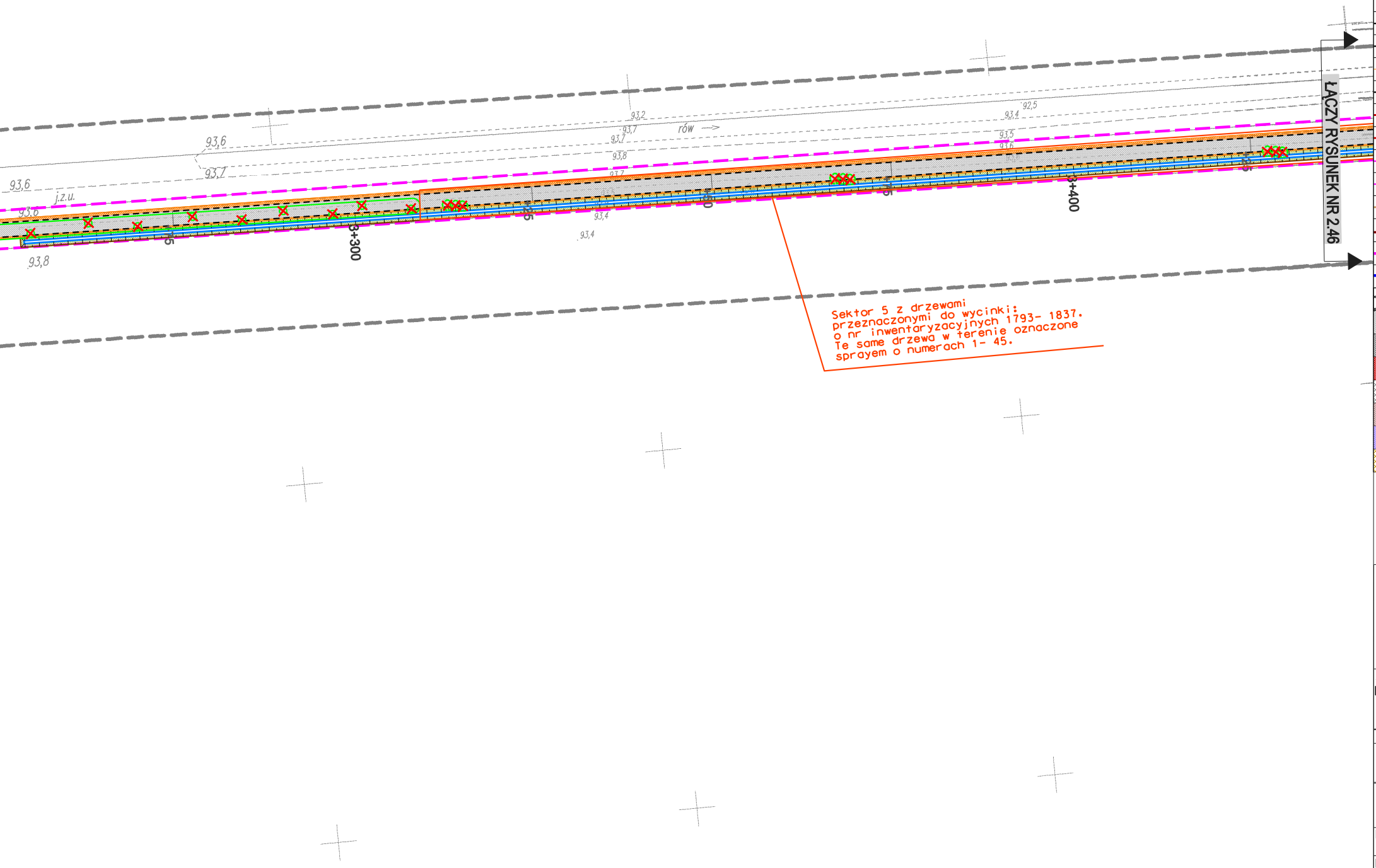
93,6
93,6
93,6
93,7
93,8
j.z.u.
93,2
93,7
93,7
93,8
93,7
rów -->
93,4
93,4
92,5
93,4
93,5
93,6
+75
3+300
+25
+50
+75
3+400
+25
ŁĄCZY RYSUNEK NR 2.46

Sektor 5 z drzewami
przeznaczonymi do wycinki:
o nr inwentaryzacyjnych 1793- 1837.
Te same drzewa w terenie oznaczone
sprayem o numerach 1- 45.

| LEGENDA | | | |
|---|---|---|---|
| — | projektowana krawędź nawierzchni bitumicznej | 🟨 | projektowana nawierzchnia PIT STOP-ów z kruszywa |
| - - - | projektowana krawędź nawierzchni stabilizowanej cementem | 🟧 | projektowane pobocze |
| — | projektowana krawędź pobocza | ▥ | projektowana skarpa |
| -·- | projektowanana oś ścieżki | 🟩 | tereny zielone |
| — | projektowany krawężnik wystający | ▩ | ścieżka rowerowa wydzielona z istniejącej nawierzchni |
| - - - | projektowany krawężnik obniżony | 🟦 | szlak rowerowy wydzielony z istniejącej nawierzchni |
| — | projektowane obrzeże wystające | - - - | projektowany ściek korytkowy |
| - - - | projektowane obrzeże obniżone | -·- | projektowany ściek przykrawężnikowy |
| — | istniejący krawężnik | ═ | dno rowu |
| — | mur oporowy | ⊏- - -⊐ | projektowany przepust |
| - - - | zakres opracowania | = = = | projektowany ściek podchodnikowy |
| - - - | czasowe zajęcie działki | ◩ | projektowane wpusty deszczowe |
| ▩ | projektowana nawierzchnia bitumiczna | B5 | punkty infrasturuktury turystycznej |
| ▨ | projektowana nawierzchnia z kruszywa stabilizowanego cementem | 1 | numery działek ewidencyjnych |
| ▨ | projektowana nawierzchnia z kostki betonowej niefazowanej w kolorze szarym | ○ ☆ ○ | drzewa i krzewy doinwentaryzowane w terenie |
| 🟥 | projektowana nawierzchnia z kostki betonowej niefazowanej w kolorze czerwonym | ▭ | sektor drzew przeznaczony do wycinki |
| ▩ | poszerzenie chodnika z kostki betonowej szarej | ✕ | drzewa przeznaczone do wycinki |
| ▨ | projektowana nakładka bitumiczna | ○ | drzewa przeznaczone do zabezpieczenia |
| 🟪 | projektowana nawierzchnia z płyty ażurowej | ✕ | brak drzew w terenie |
| ▩ | projektowane zjazdy | ⬭ | powierzchnia pokryta krzewami |

**ZAMAWIAJĄCY**

Gmina Żmigród
55-140 Żmigród
pl. Wojska Polskiego 2-3

**PARTNERZY PROJEKTU**

Powiat Trzebnicki
55-100 Trzebnica
ul. W. Bochenka 6

Gmina Trzebnica
55-100 Trzebnica
pl. M. J. Piłsudskiego 1

Gmina Prusice
55-110 Prusice
ul. Rynek 1

Powiat Milicki
56-300 Milicz
ul. Wojska Polskiego 38

**Jednostka projektowa**

DROSYSTEM BIURO PROJEKTÓW

Wrocławskie Biuro Projektów DROSYSTEM Sp z o.o.
50-319 Wrocław, ul. Prusa 9/201
Tel. +4871 321 43 75, Fax +4871 321 43 75
e-mail: drosystem@drosystem.pl

| Branża | | Zespół projektowy | Nr uprawnień | Specjalność | Podpis |
|---|---|---|---|---|---|
| ZIELEŃ | Projektant | mgr Mateusz Jasion | NOT-SITO Poznań/TZ/044/13 | Nadzór Terenów Zieleni | Jasion |
| | Asystent | mgr Małgorzata Stach | - | biologia środowiska | MStach |

| | |
|---|---|
| Nazwa inwestycji | *Budowa ścieżek rowerowych w gminie Żmigród w ramach budowy ścieżek rowerowych trasą dawnej kolei wąskotorowej w powiatach trzebnickim i milickim* |
| Nazwa opracowania | *PROJEKT WYCINKI I ZABEZPIECZENIE ZIELENI DLA: „Budowa ścieżek rowerowych w gminie Żmigród”* |
| Nazwa rysunku | *Plan sytuacyjny* |

| Skala | Data | Nr umowy | Branża | Stadium | Rewizja | Nr rys. |
|---|---|---|---|---|---|---|
| 1:500 | 08.2014 | ZP. 272.1.140. 2012 | ZIELEŃ | PW | | Z-2.45 |